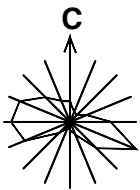
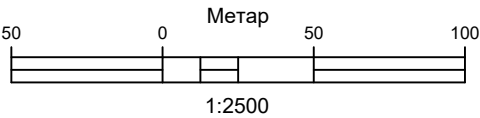


ИЗМЕНЕ И ДОПУНЕ ПЛАНА ГЕНЕРАЛНЕ РЕГУЛАЦИЈЕ НАСЕЉА БЕОЧИН



- НАЦРТ -

ПЛАН НАМЕНЕ ПОВРШИНА НА НИВОУ УРБАНИСТИЧКИХ ЗОНА  
СА ЛОКАЦИЈАМА ОБЈЕКТА ЈАВНЕ НАМЕНЕ

ЗОНА РАДНИХ САДРЖАЈА

- РАДНЕ ЗОНЕ И КОМПЛЕКСИ
- УЛИЧНИ КОРИДОРИ

- ГРАНИЦА ОБУХВАТА ИЗМЕНА И ДОПУНА ПЛАНА ГЕНЕРАЛНЕ РЕГУЛАЦИЈЕ НАСЕЉА БЕОЧИН
- ОЗНАКА ЛОКАЦИЈЕ

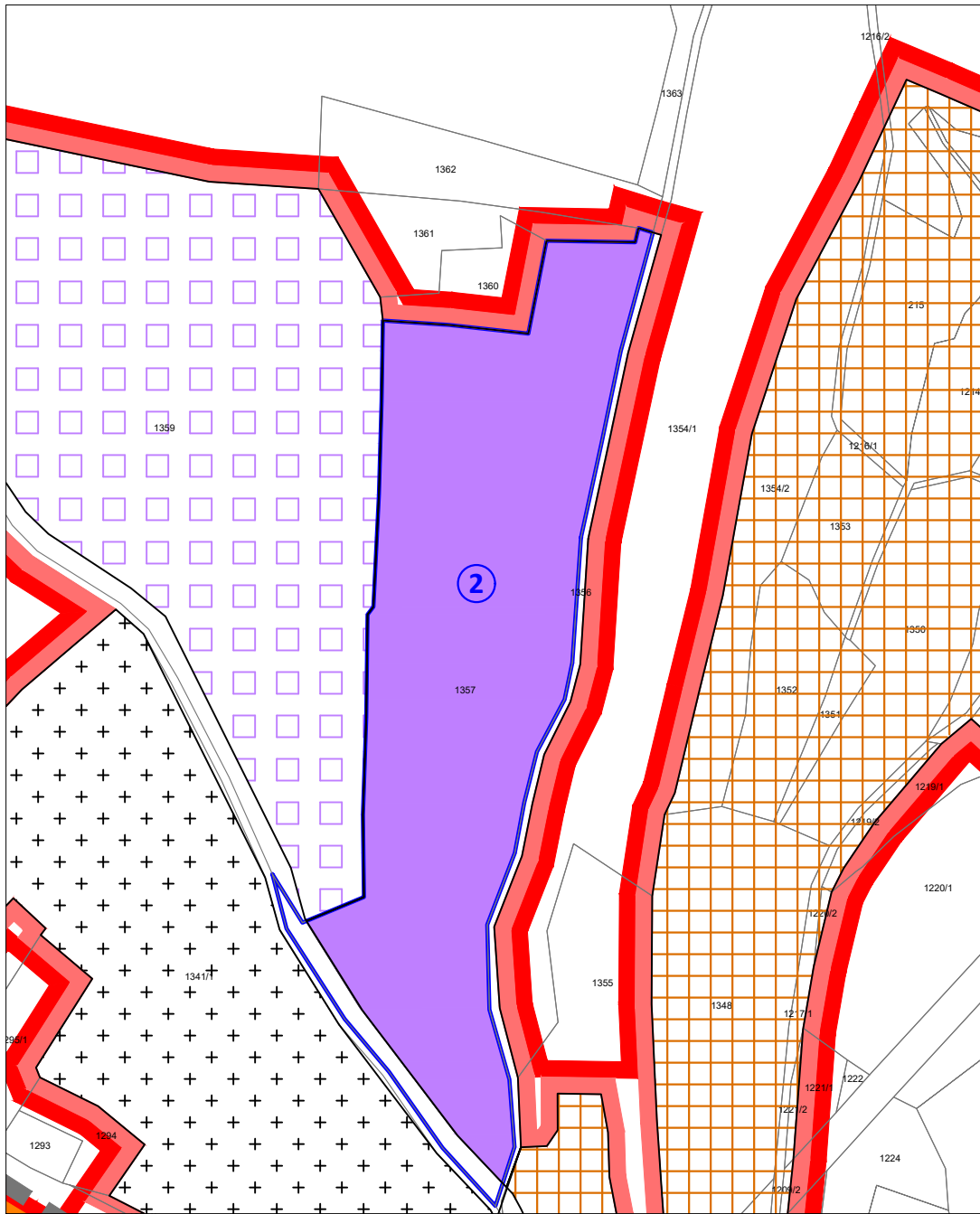
ЗОНА РАДНИХ САДРЖАЈА



- КОМПЛЕКС СОЛАРНЕ ЕЛЕКТРАНЕ

ЗОНА КОМУНАЛНИХ ИНФРАСТРУКТУРНИХ САДРЖАЈА

- КОМУНАЛНЕ ПОВРШИНЕ
- ГРОБЉЕ

- ГРАНИЦА ГРАЂЕВИНСКОГ ЗЕМЉИШТА ИЗВАН ГРАЂЕВИНСКОГ ПОДРУЧЈА НАСЕЉА
- ГРАНИЦА ОБУХВАТА ПГР БЕОЧИН



НОСИЛАЦ ИЗРАДЕ ПЛАНА		ОПШТИНА БЕОЧИН	Печат и потпис:
		ОВЛАШЋЕНО ЛИЦЕ:	
ОБРАЂИВАЧ		ЈП ЗАВОД ЗА УРБАНИЗАМ ВОЈВОДИНЕ	Печат и потпис:
		ДИРЕКТОР: ПРЕДРАГ КНЕЖЕВИЋ, дипл.правник	
		ПОМОЋНИК ДИРЕКТОРА: мр ВЛАДИМИР ПИХЛЕР, дипл.инж.арх.	
НАЗИВ ПЛАНА	ИЗМЕНЕ И ДОПУНЕ ПЛАНА ГЕНЕРАЛНЕ РЕГУЛАЦИЈЕ НАСЕЉА БЕОЧИН		
НАЗИВ КАРТЕ	ПЛАН НАМЕНЕ ПОВРШИНА НА НИВОУ УРБАНИСТИЧКИХ ЗОНА СА ЛОКАЦИЈАМА ОБЈЕКТА ЈАВНЕ НАМЕНЕ		
ОДГОВОРНИ УРБАНИСТА	ЗОРИЦА БОШЊАЧИЋ, мастер инж. арх.		Печат и потпис:
САРАДНИЦИ			
E-2952	Размера: 1:2500	Датум: Октобар 2025. год	Број листа: 2.4. IV-2